

Samedi 15 décembre 2018 – boucle au-dessus de Brassac – Ariège

Le Picou 1602 m et Rocher de Batail 1716 m

Météo mitigée et heure matinale de départ de Toulouse (7 h), 4 vaillants randonneurs sont au RV. Nous allons gravir « le Picou » jolie pyramide vue de Brassac (600 m) et poursuivre sur la crête vers le « Rocher de Batail ». Ensuite ... on verra suivant la forme et la météo ! BERA (bulletin d'estimation des risques d'avalanches) consulté la veille : neige à partir de 1200 m, 10 cm à 1500 m, 15 cm à 1800 m. Nous avons pris les raquettes dans la voiture, mais nous contenterons des bâtons et des guêtres. 8 h 30, départ de la place de la mairie (il va y avoir le marché, on nous indique où nous garer), le chemin balisé en jaune, démarre pratiquement en face. Montée dans un bois de hêtre, les feuilles détrempées cachent les cailloux. Cela n'empêche pas plusieurs « traileurs » de nous dépasser. Le lieu doit être connu pour s'entraîner. Plus haut, le sentier emprunte une nouvelle piste raide tracée à la chenillette. Heureusement un îlot central évite de s'embourber.



A la sortie du bois, la croupe herbeuse monte vers les sommets avec une large vue sur la plaine.




La neige nous attend à la cabane de l'Homme Mort (1334 m).



Dans le raidillon vers le Picou, nous croisons nos traileuses qui, dans la descente, photographient une jument et son poulain qui broutent la neige !



Le Picou est « vaincu » à 11 h.



Rocher de Batail

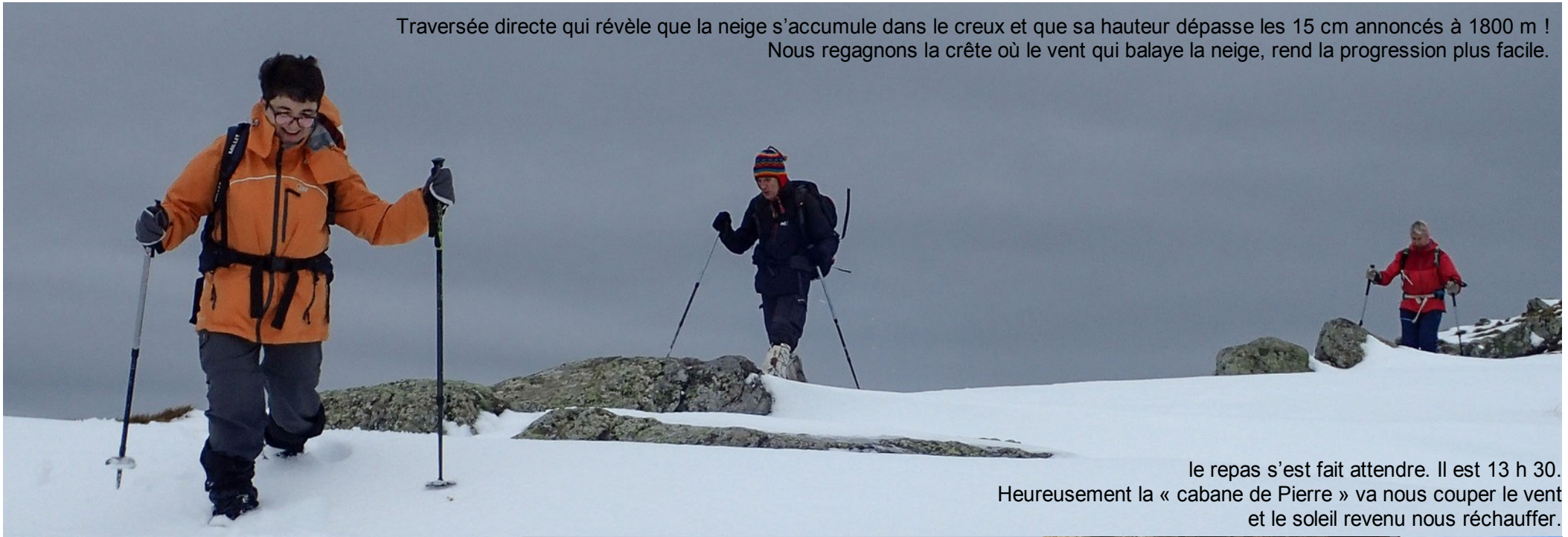
Sarrat de la Pelade

cabane de Pierre

col de Mazel

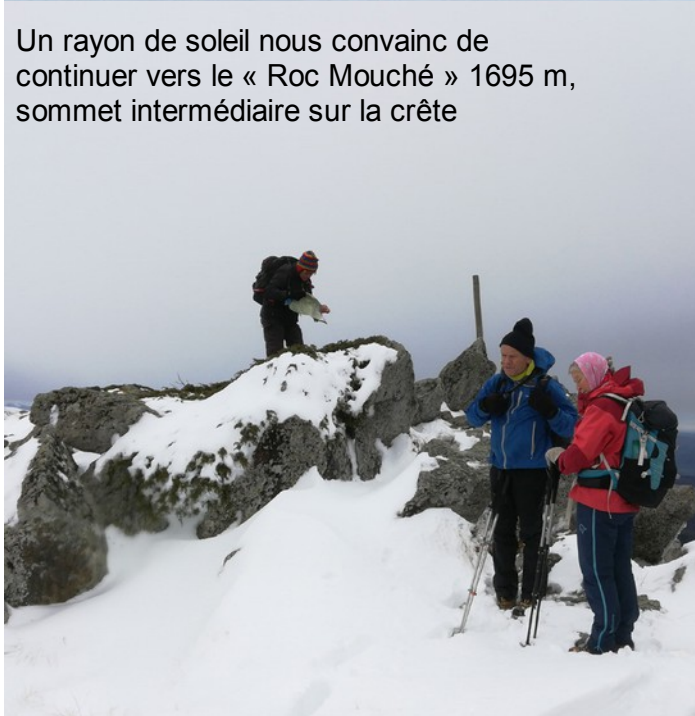


Traversée directe qui révèle que la neige s'accumule dans le creux et que sa hauteur dépasse les 15 cm annoncés à 1800 m !
Nous regagnons la crête où le vent qui balaye la neige, rend la progression plus facile.



le repas s'est fait attendre. Il est 13 h 30.
Heureusement la « cabane de Pierre » va nous couper le vent
et le soleil revenu nous réchauffer.

Un rayon de soleil nous convainc de continuer vers le « Roc Mouché » 1695 m, sommet intermédiaire sur la crête



Rocher de Batail 1716 m
atteint peu avant midi






cabane de la Devèze renommée « cabane de Pierre », réchauffés près pour poursuivre !



dernier regard sur le Picou



sur le Rocher de Batail 1716 m et le Sarrat de la Pelade 1701 m





La descente à travers bois sera un régal.
Des restes de neige permettent de glisser jusqu'au col Mazel 1354 m et sa cabane !
Des chemins forestiers nous mèneront au col de Légrillou, puis à Burges, avec un peu de goudron pour terminer à la mairie de Brassac où le Père Noël a invité tous les enfants du village !